

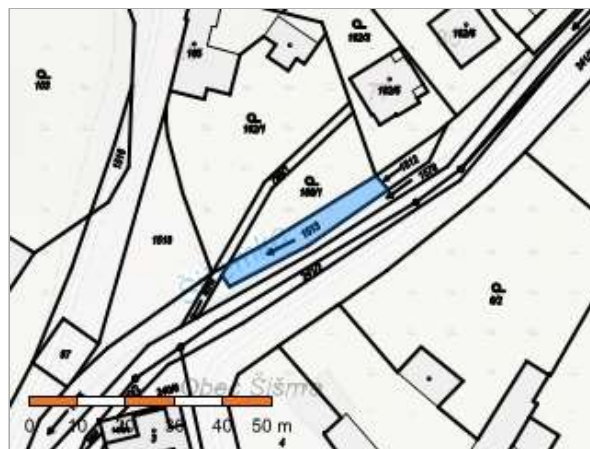


## Informace o pozemku

Parcelní číslo:	<a href="#">1513</a> 
Obec:	<a href="#">Šišma</a> [ <a href="#">552950</a> ] 
Katastrální území:	<a href="#">Šišma</a> [ <a href="#">762679</a> ]
Číslo LV:	<a href="#">189</a>
Výměra [m <sup>2</sup> ]:	165
Typ parcely:	Parcela katastru nemovitostí
Mapový list:	<a href="#">DKM</a>
Určení výměry:	Graficky nebo v digitalizované mapě
Způsob využití:	koryto vodního toku přirozené nebo upravené
Druh pozemku:	vodní plocha



## Vlastníci, jiní oprávnění

Vlastnické právo	Podíl
SJ Krátký Zbyněk a Krátká Božena, č. p. 69, 75111 Šišma	

## Způsob ochrany nemovitosti

Nejsou evidovány žádné způsoby ochrany.

## Seznam BPEJ

Parcela nemá evidované BPEJ.


## Omezení vlastnického práva

Nejsou evidována žádná omezení.

## Jiné zápisy

Typ
Změna výměr obnovou operátu
Změna číslování parcel

📌 Řízení, v rámci kterých byl k nemovitosti zapsán cenový údaj (celkem 1)

Nemovitost je v územním obvodu, kde státní správu katastru nemovitostí ČR vykonává [Katastrální úřad pro Olomoucký kraj](#),  
[Katastrální pracoviště Přerov](#) 

Zobrazené údaje mají informativní charakter. Platnost dat k 11.03.2025 22:00.